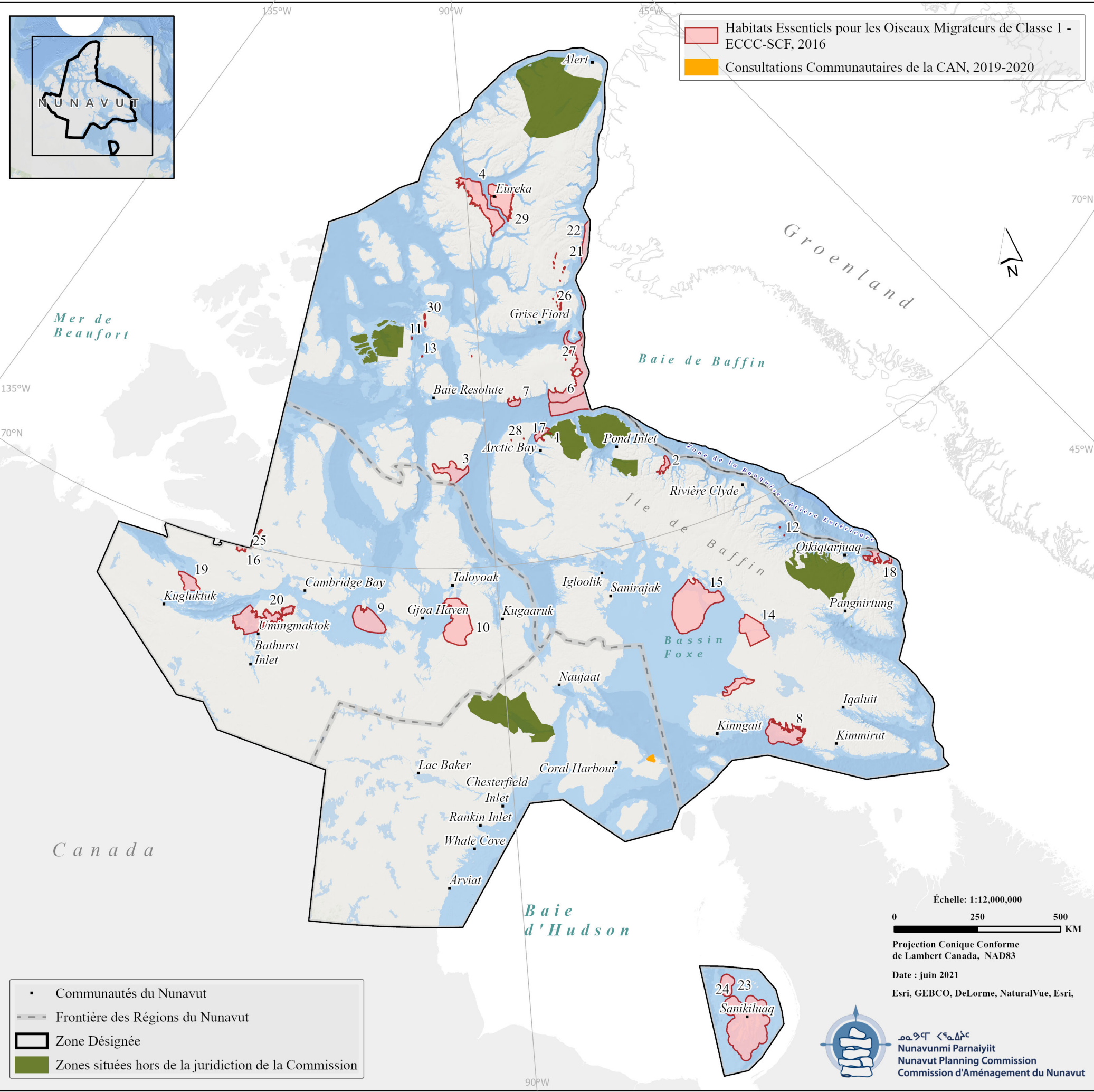


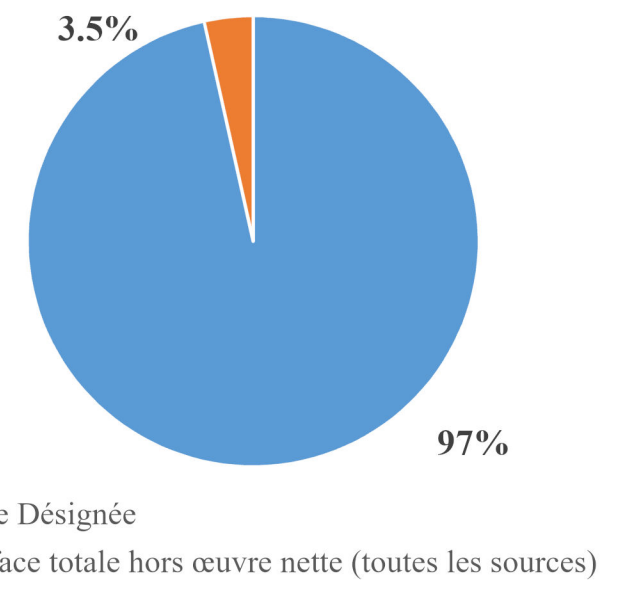
Plan d'Aménagement du Nunavut

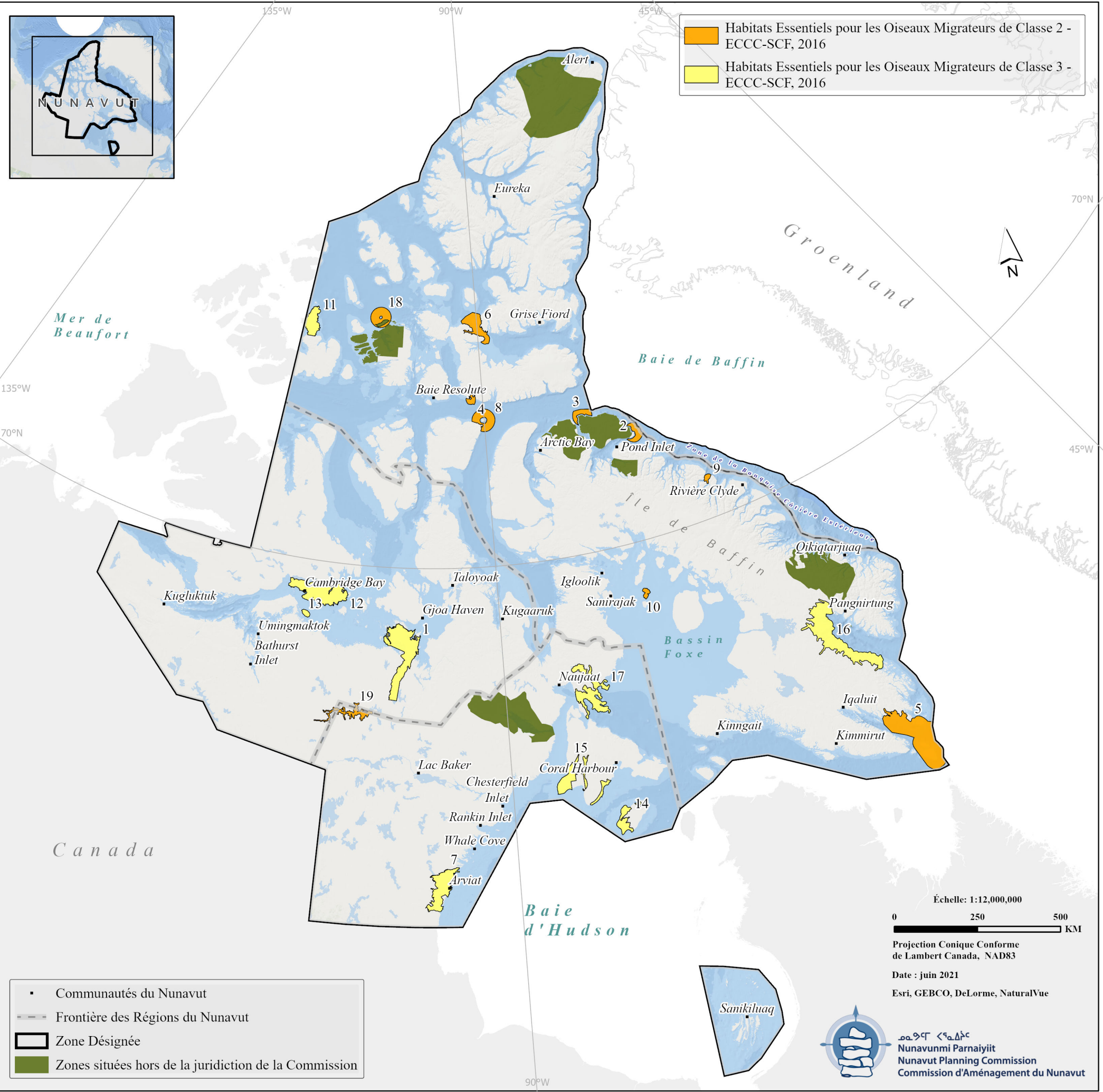
Options et Recommandations

Annexe C: Cartes justificatives pour Chaque Zone Géographique

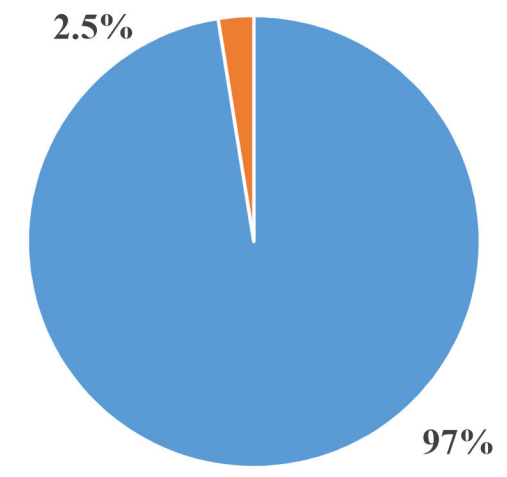


Plan d'Aménagement du Nunavut
Options et Recommandations
Chapitre 2. Protection et Préservation de l'Environnement
2.1A Oiseaux Migrateurs - Classe 1

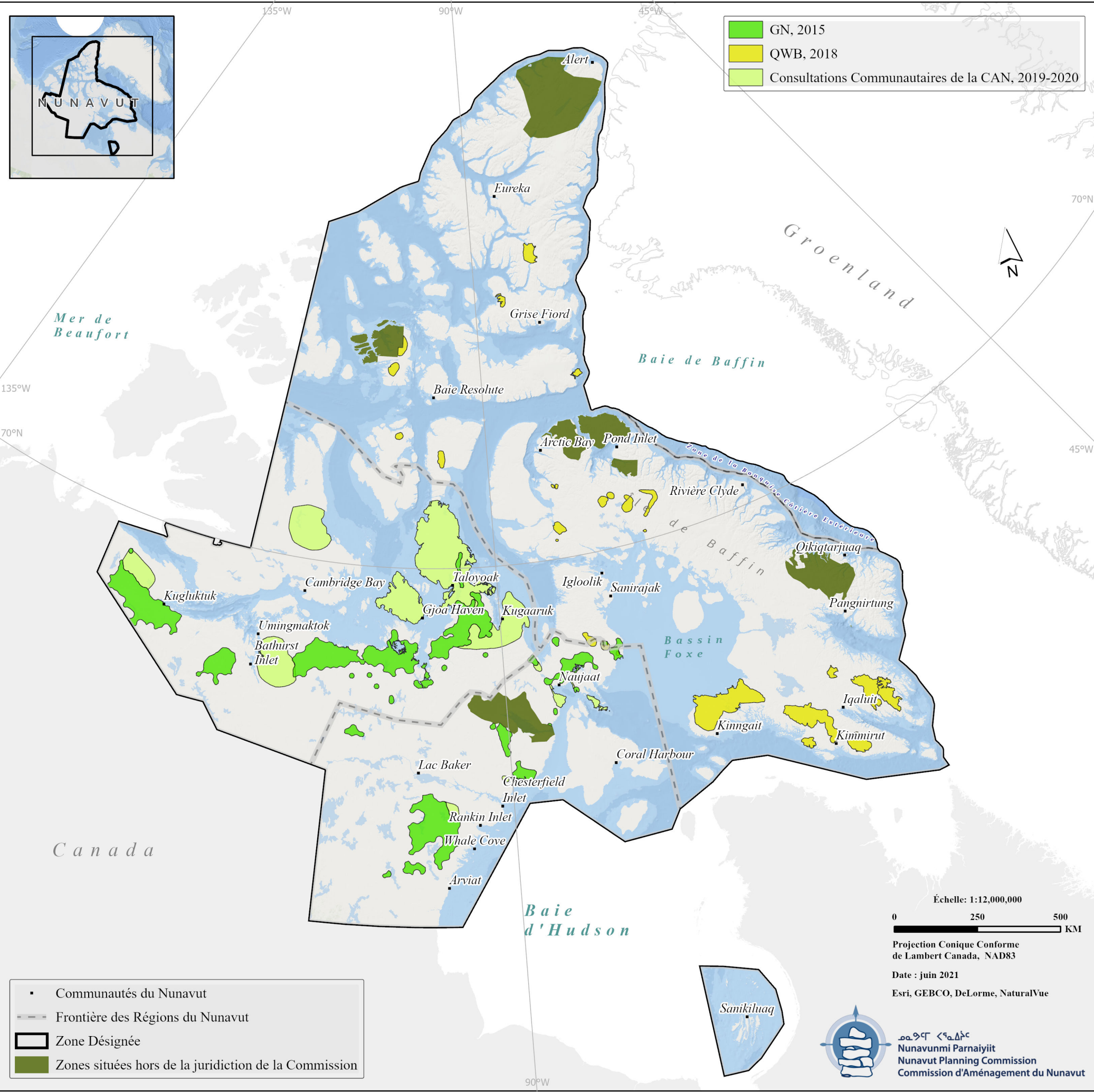




**2.1B Oiseaux Migrateurs -
Classe 2 & 3**

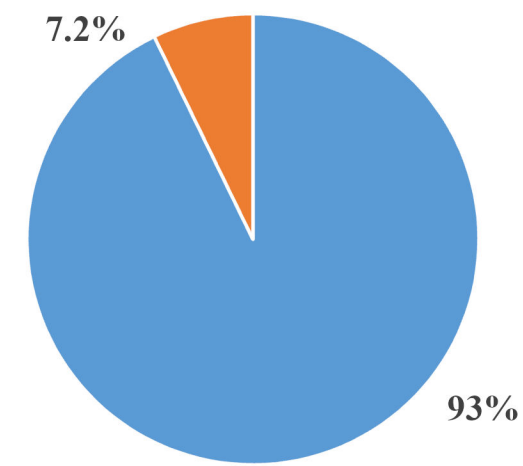


- Zone Désignée
- Surface totale hors œuvre nette (toutes les sources)

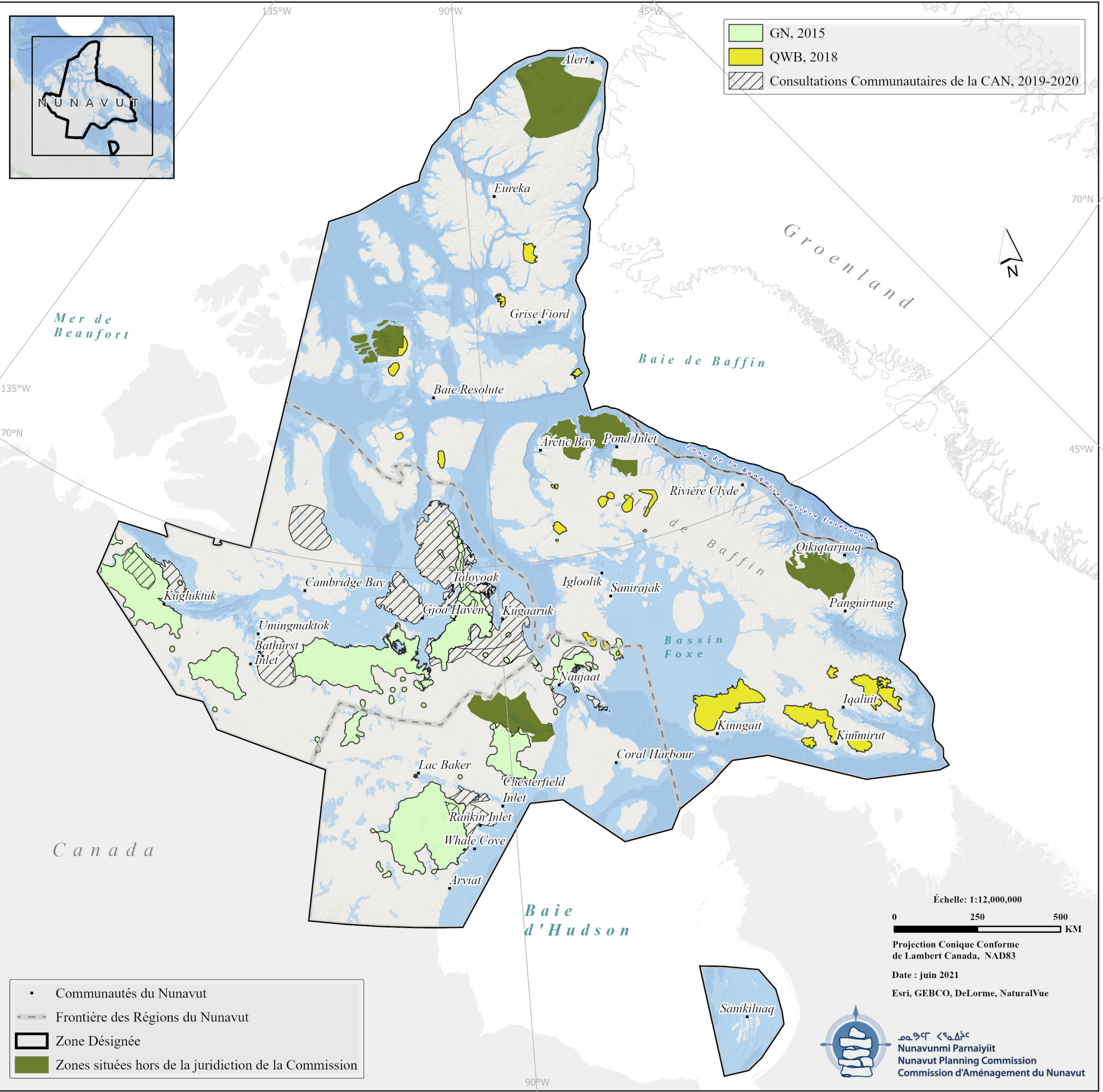


Plan d'Aménagement du Nunavut
Options et Recommandations
Chapitre 2. Protection et Préservation de
l'Environnement

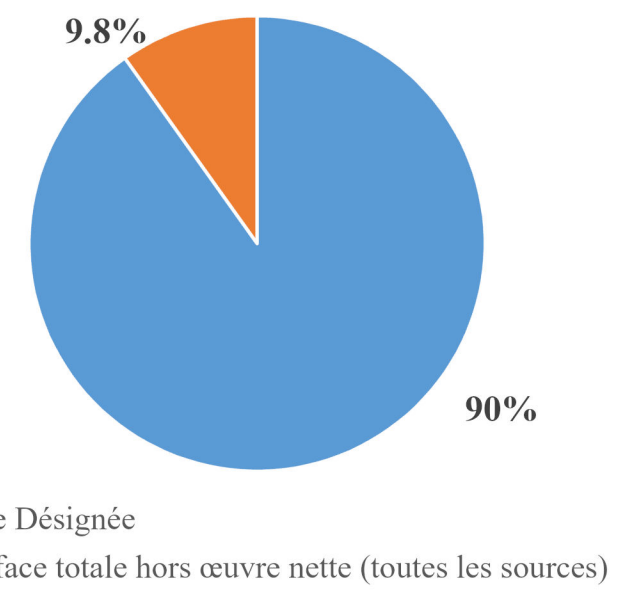
2.2.8 Zones de Mise-bas
des Caribous

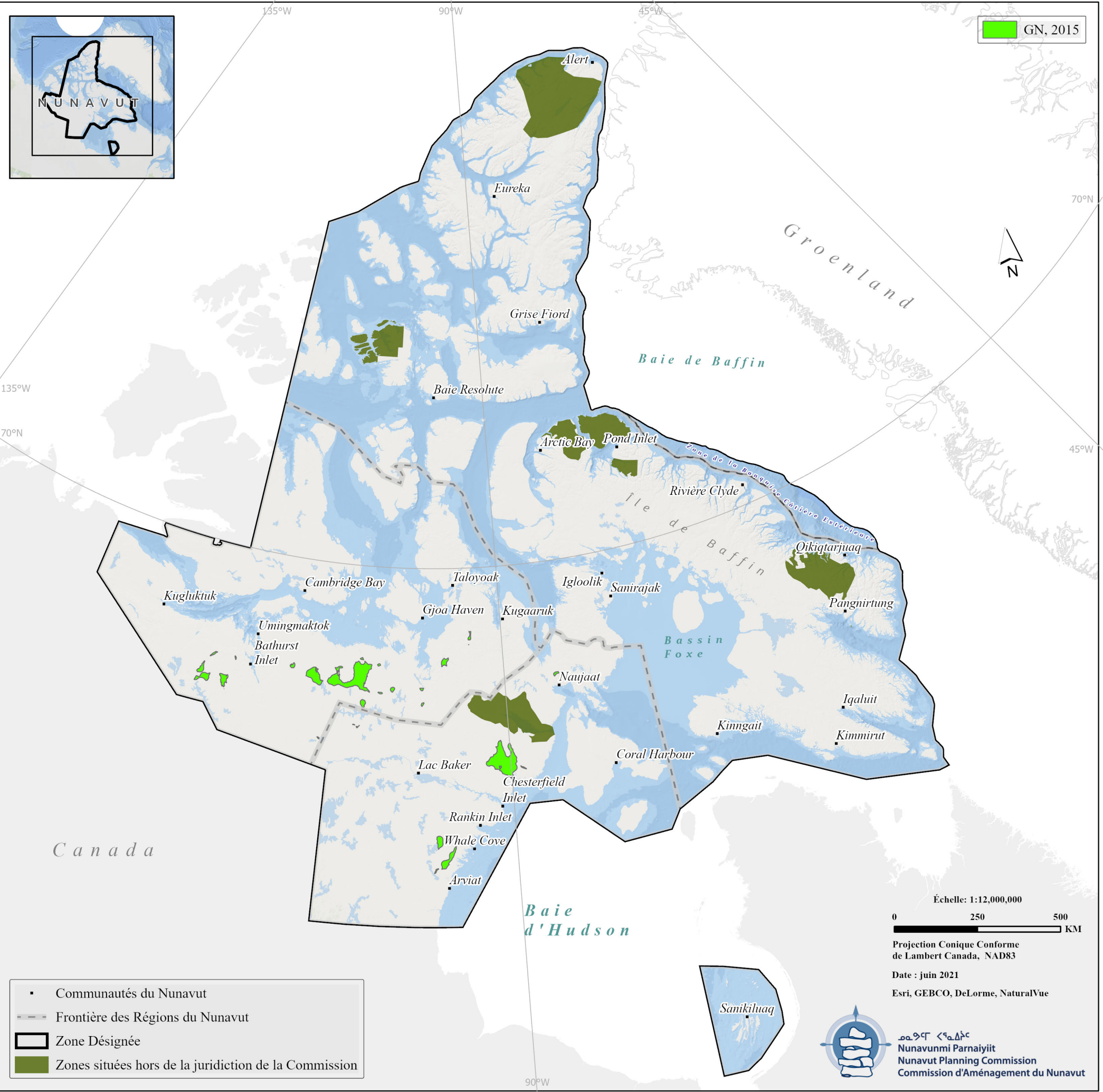


- Zone Désignée
- Surface totale hors œuvre nette (toutes les sources)



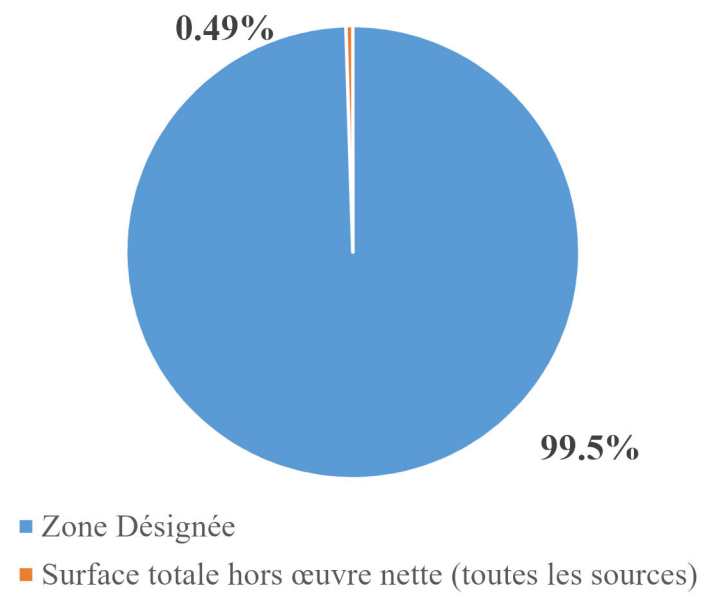
2.2.9 Zones Après-vêlage des Caribous

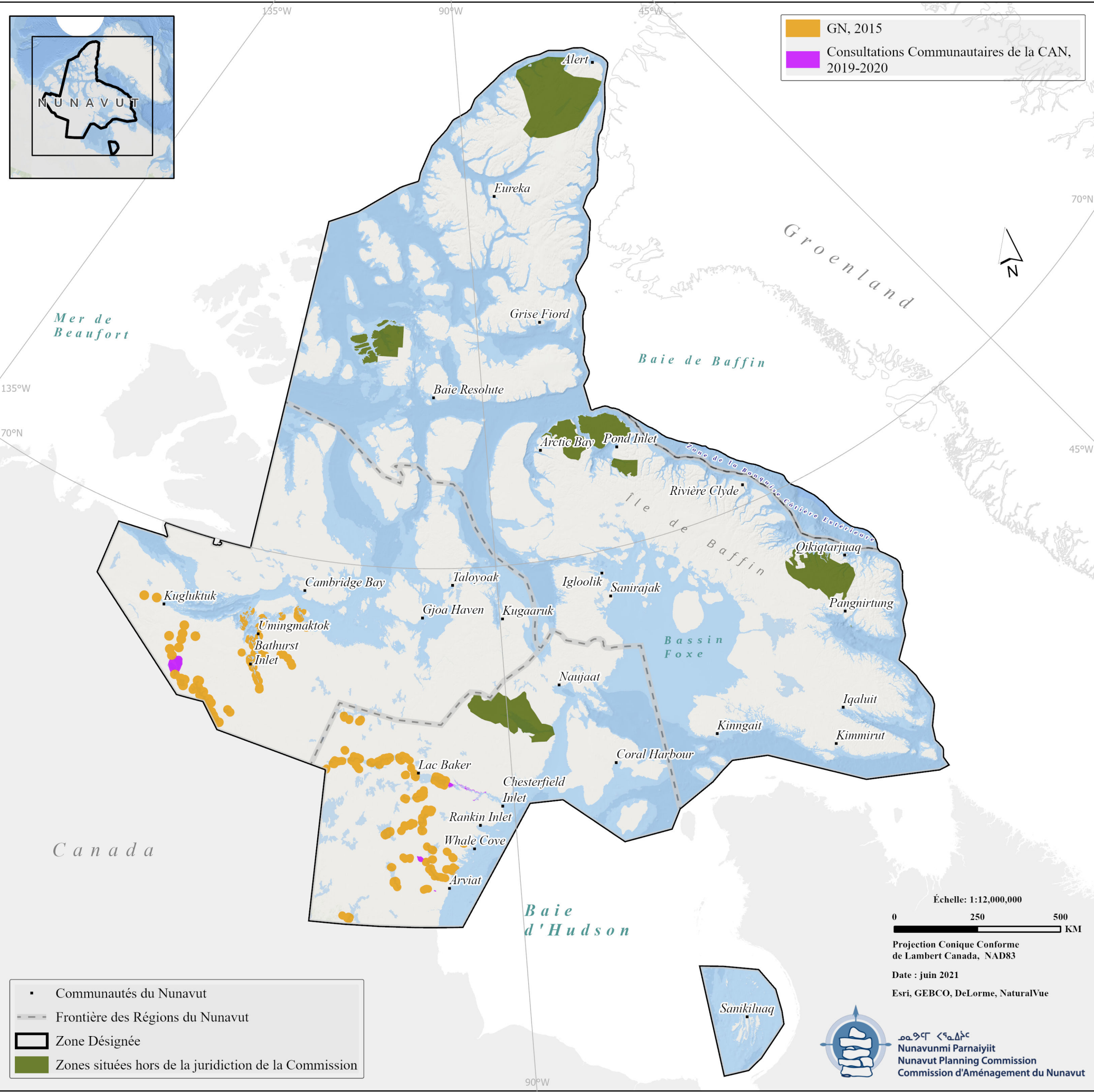




Plan d'Aménagement du Nunavut
Options et Recommandations
Chapitre 2. Protection et Préservation de
l'Environnement

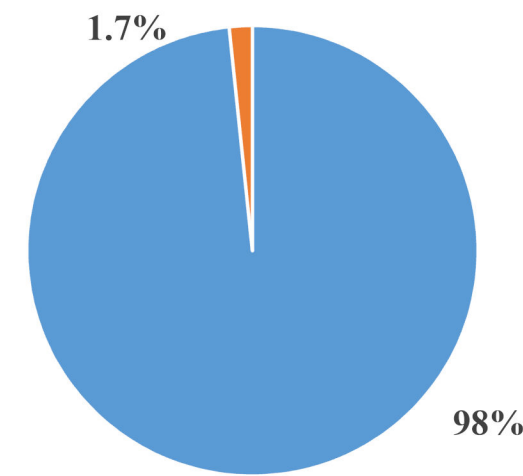
2.2.10 Corridors d'Accès Principaux des Caribous



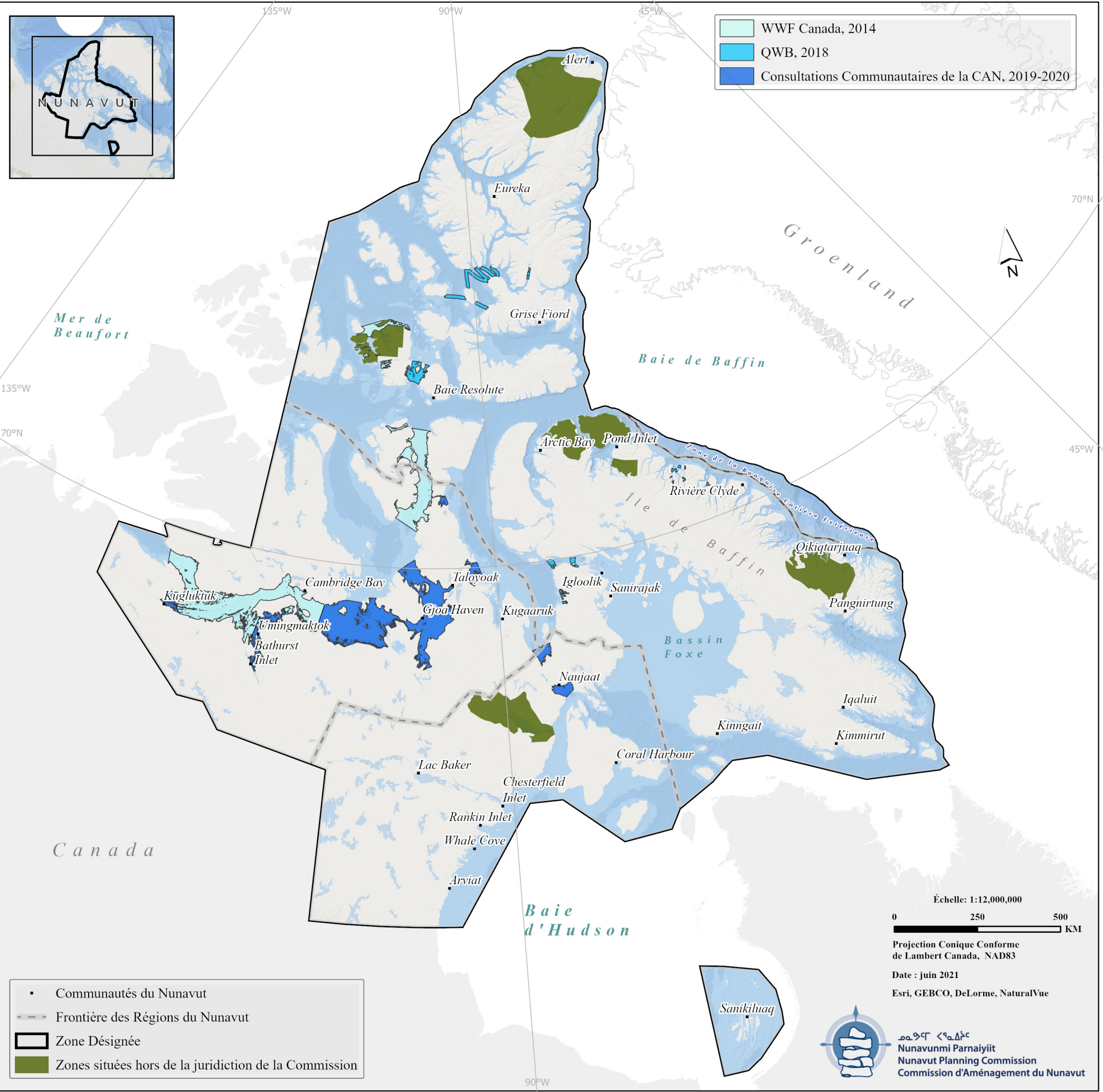


Plan d'Aménagement du Nunavut
Options et Recommandations
Chapitre 2. Protection et Préservation de
l'Environnement

2.2.11 Passages d'Eau
Douce des Caribous

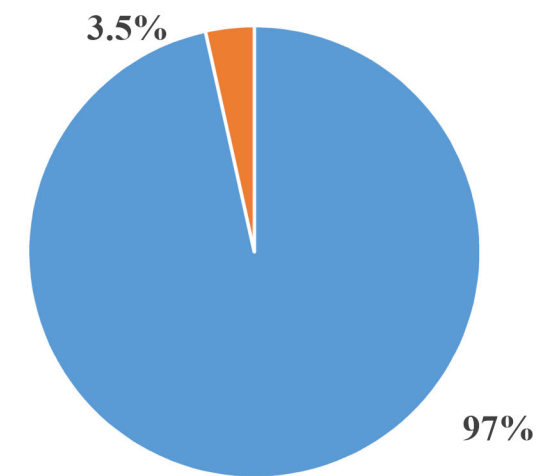


- Zone Désignée
- Surface totale hors œuvre nette (toutes les sources)

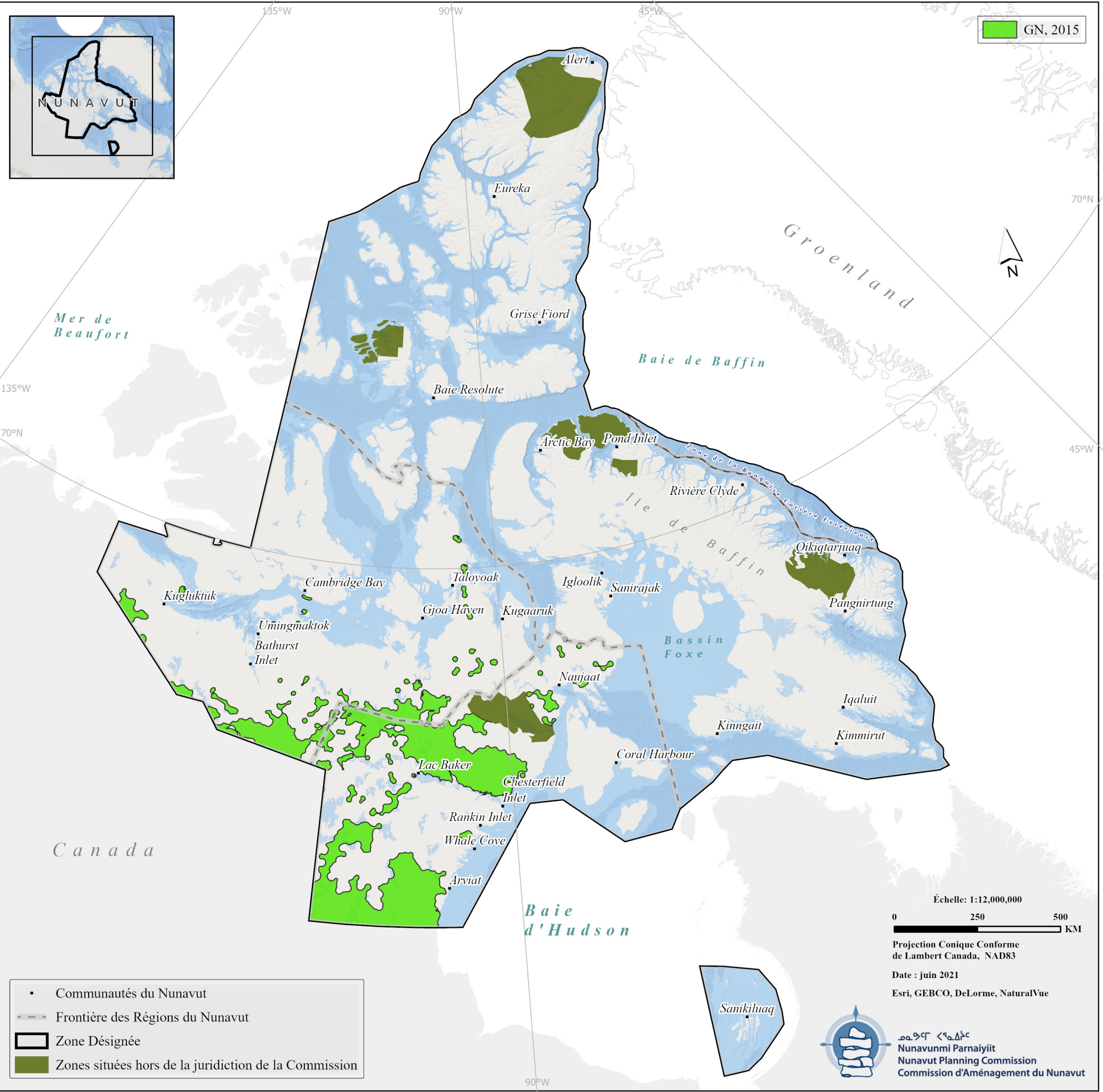


Plan d'Aménagement du Nunavut
Options et Recommandations
Chapitre 2. Protection et Préservation de
l'Environnement

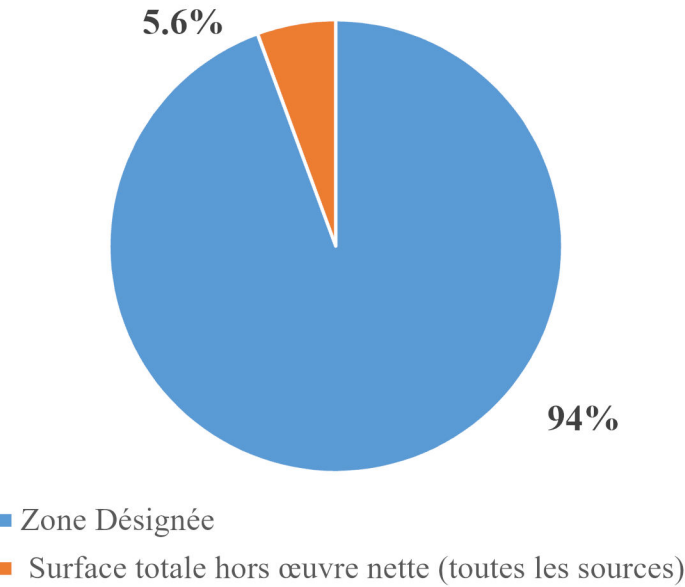
**2.2.12 Passages de Glace de
Mer des Caribous**

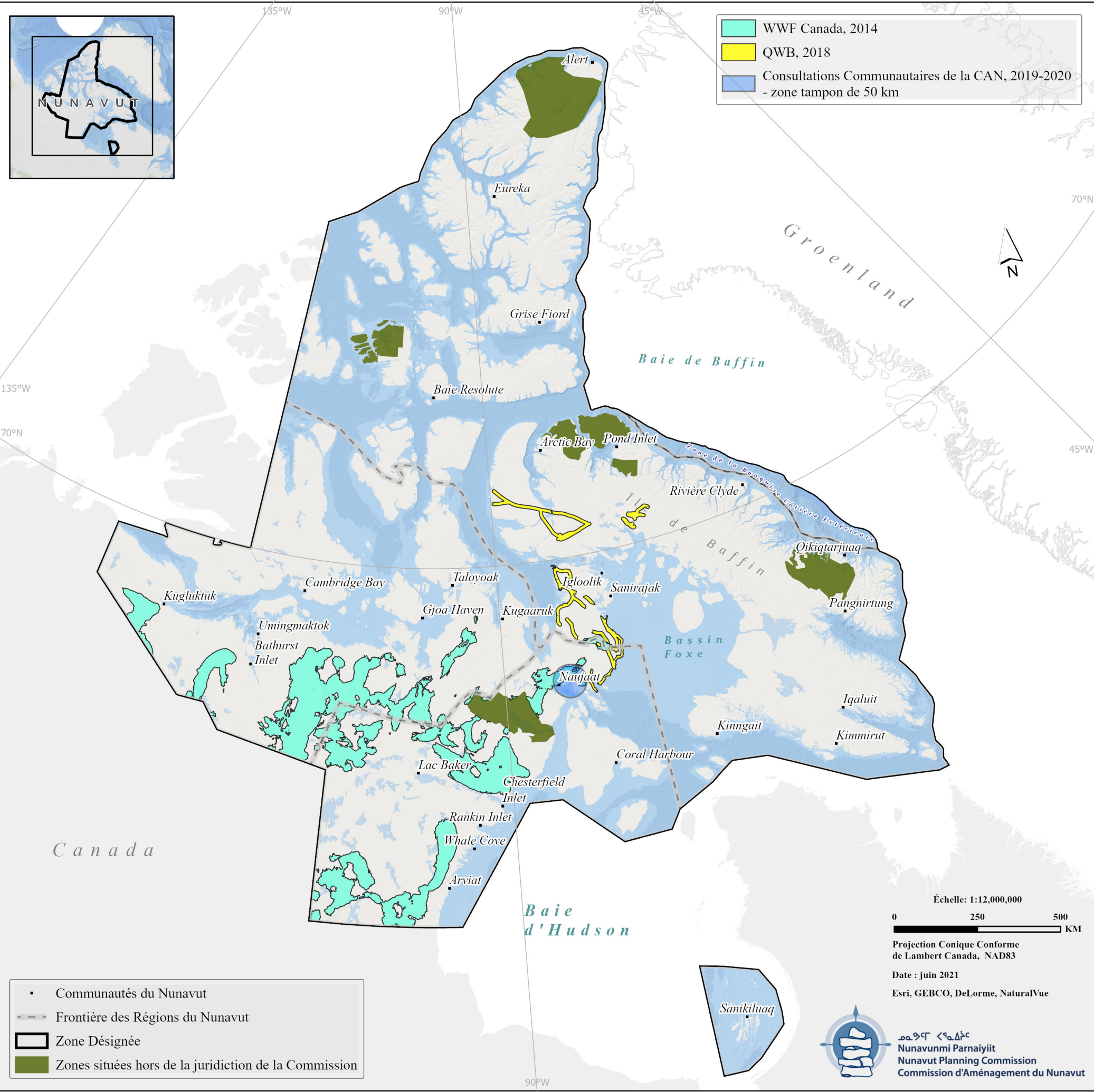


- Zone Désignée
- Surface totale hors œuvre nette (toutes les sources)



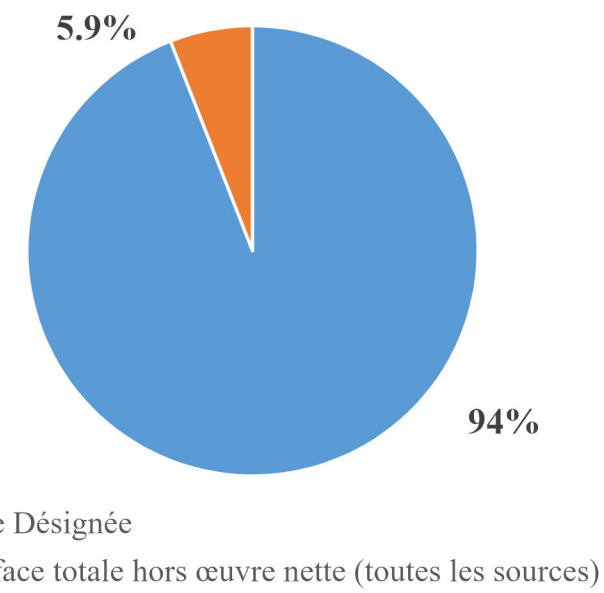
2.2.13 Zones de Rut des
Caribous

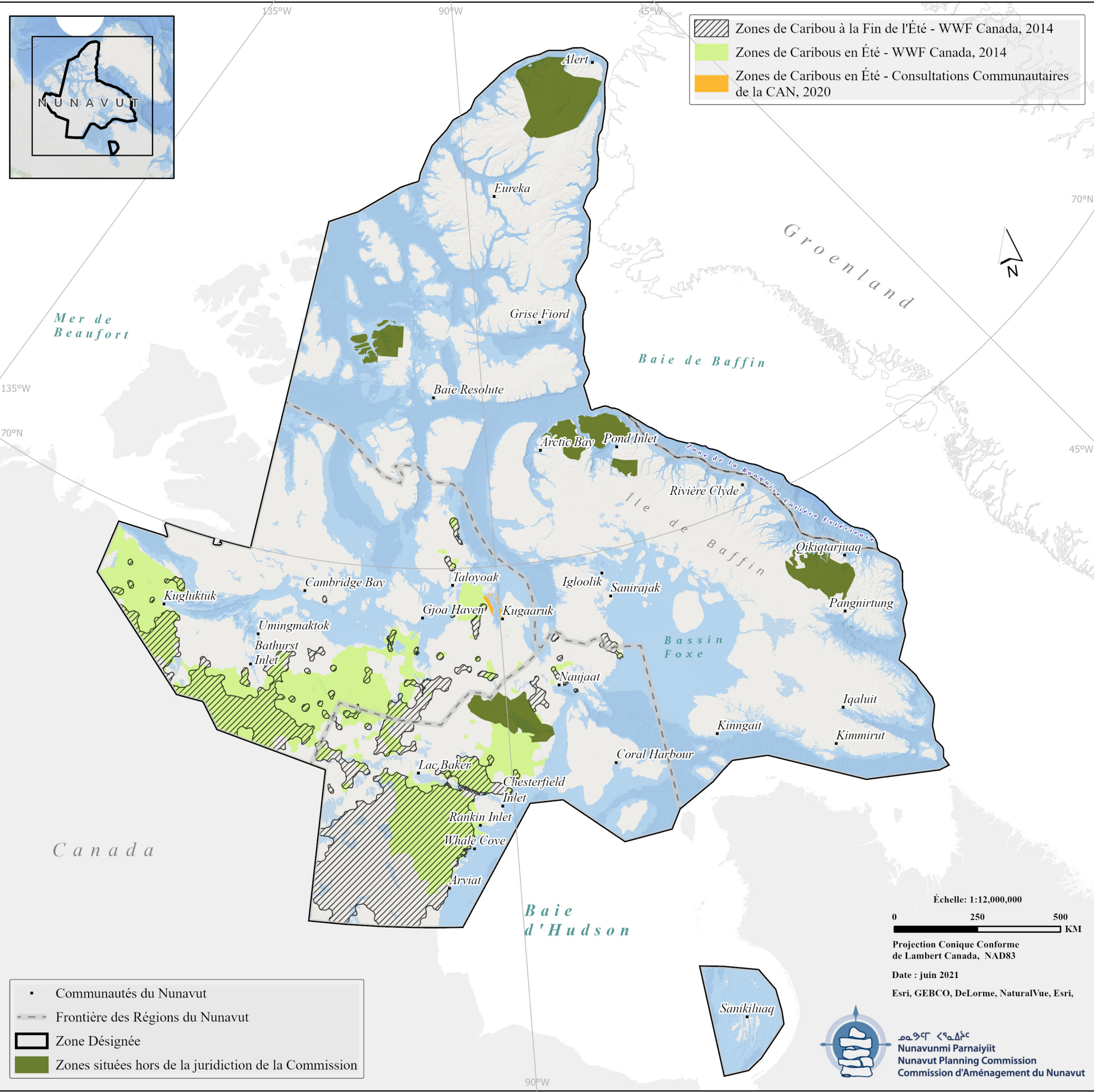




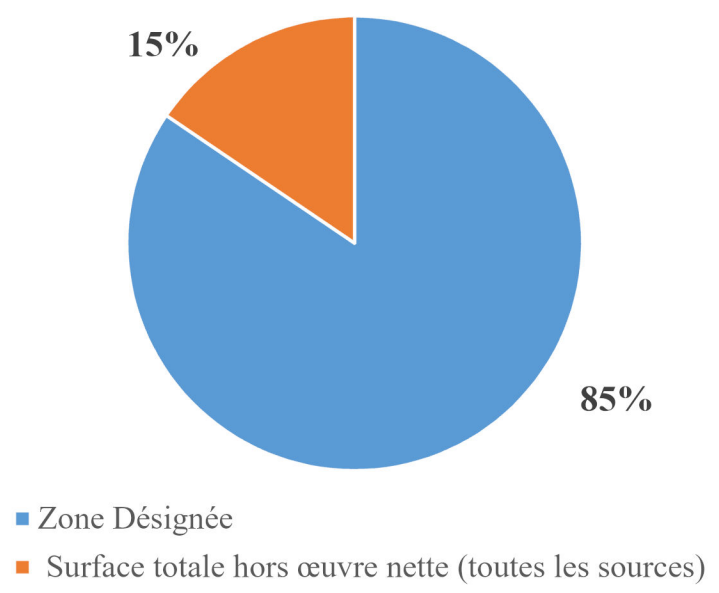
Plan d'Aménagement du Nunavut
Options et Recommandations
Chapitre 2. Protection et Préservation de
l'Environnement

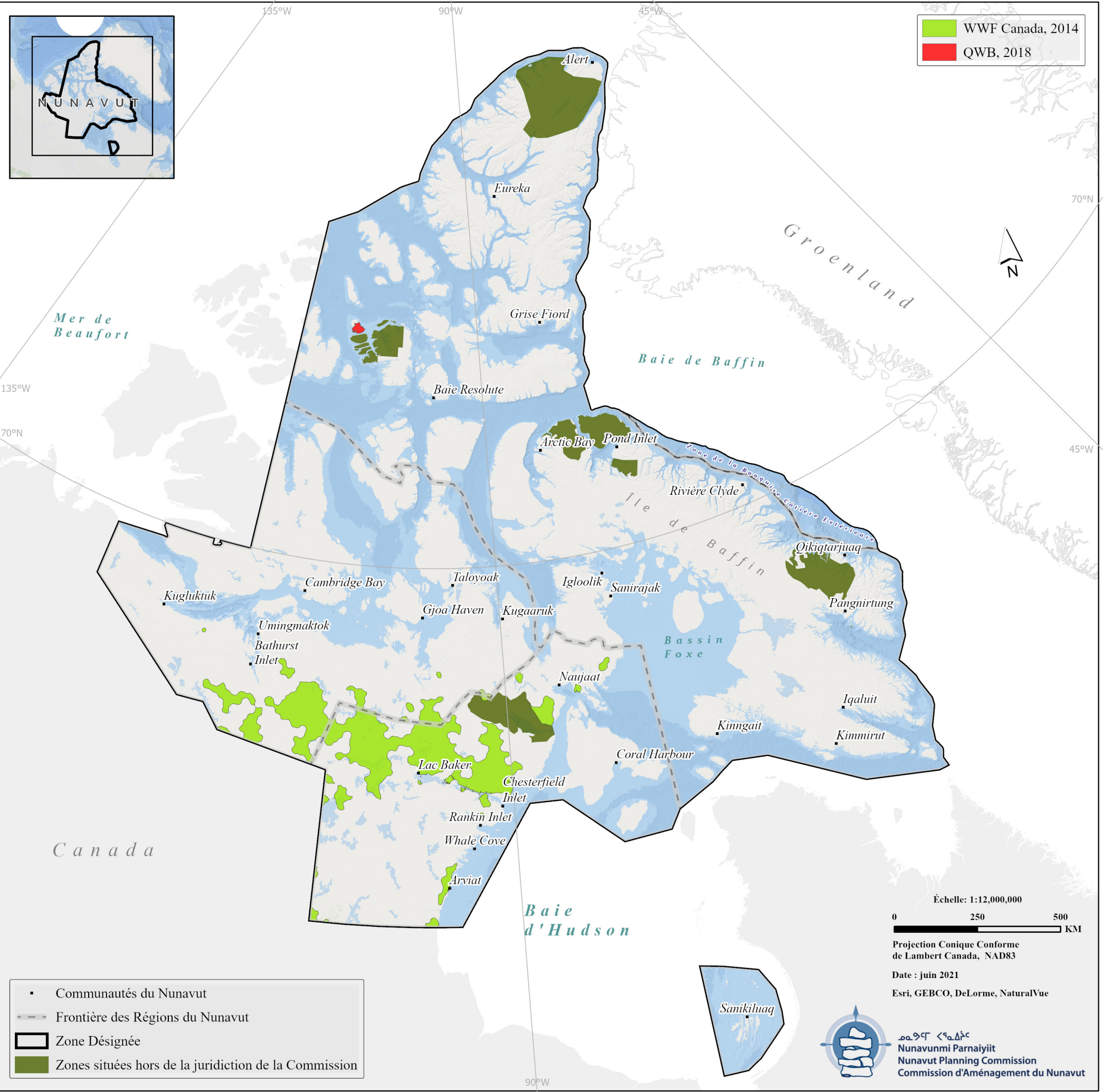
2.2.14 Corridors de Migration des Caribous



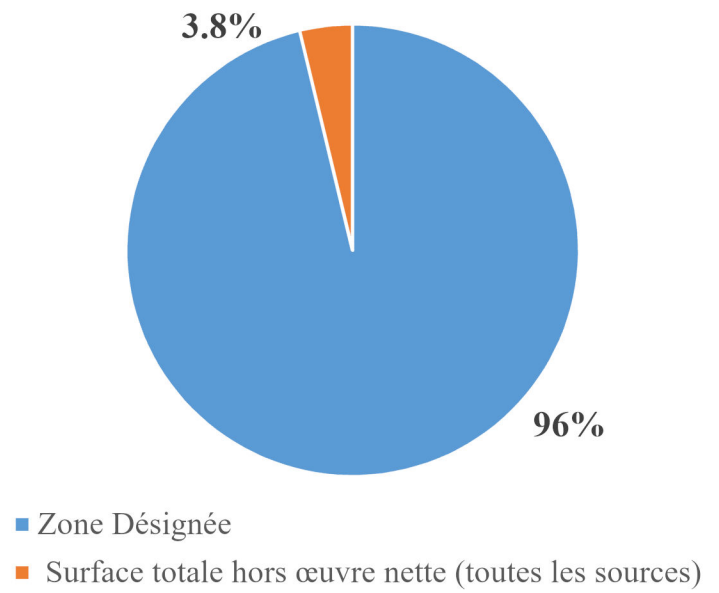


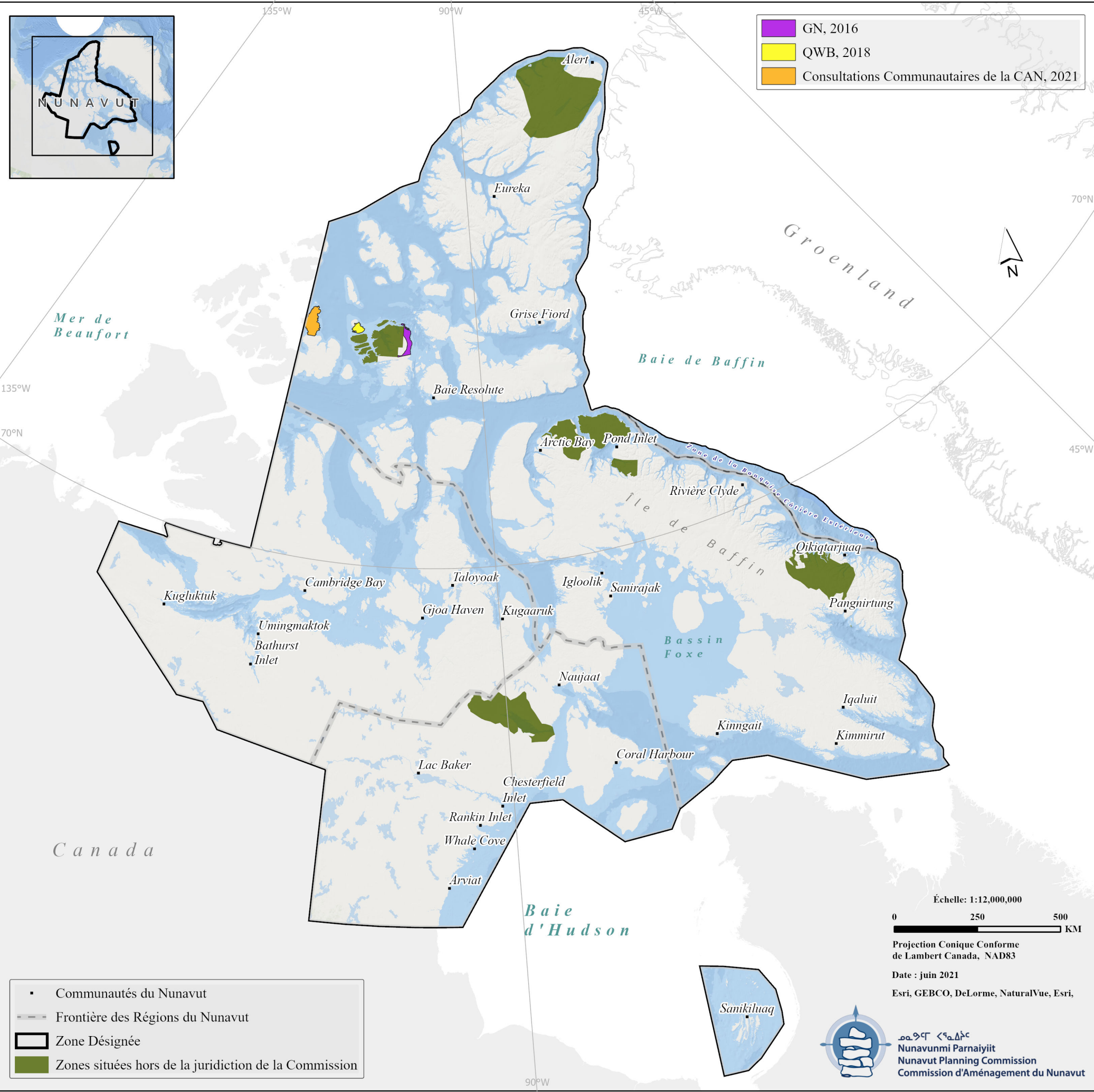
2.2.15 Zones de Caribous en Été
et à la Fin de l'Été





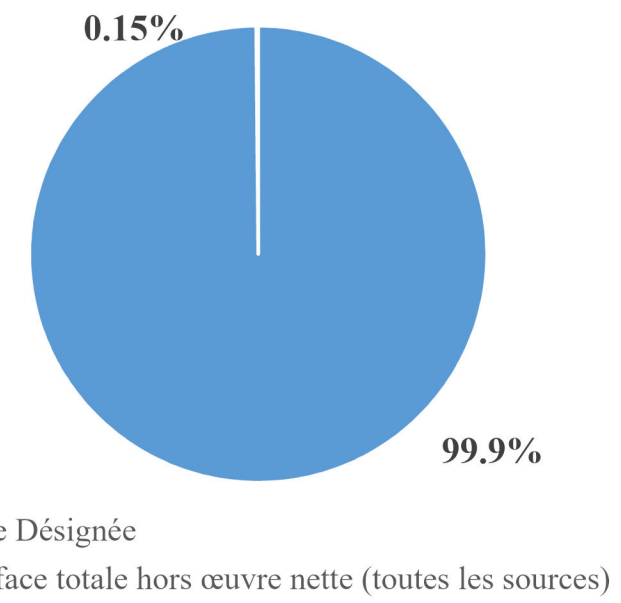
2.2.16 Aires de Répartition en
Hiver des Caribous

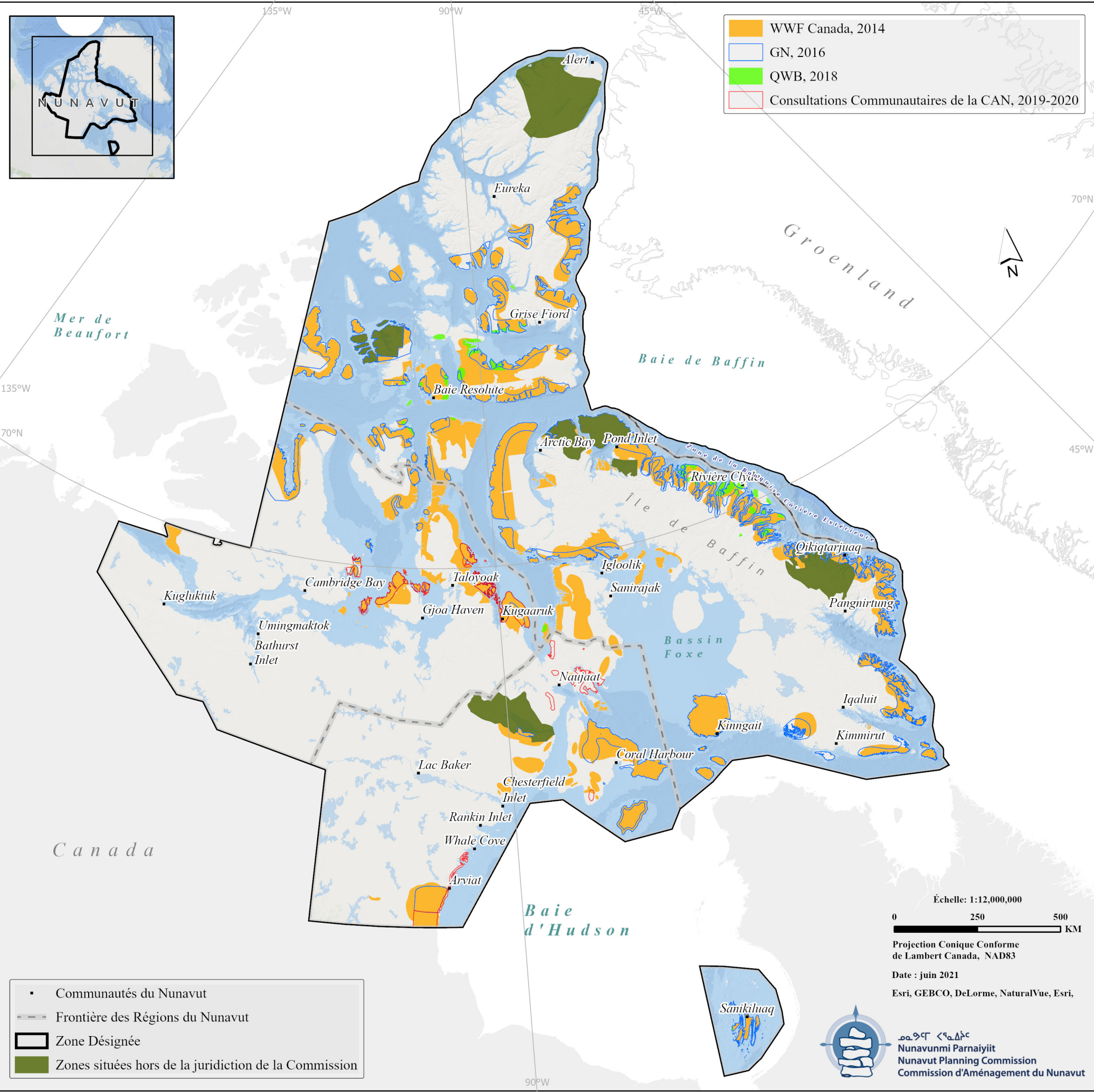




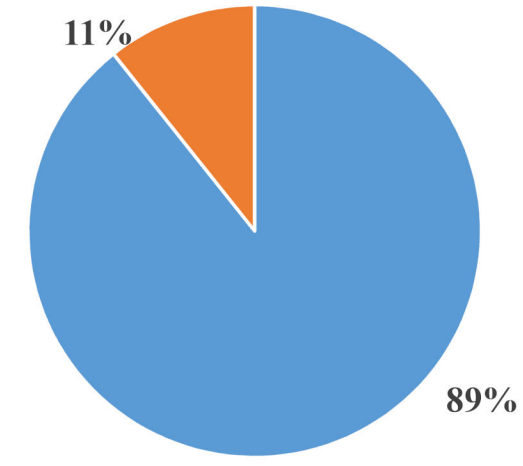
Plan d'Aménagement du Nunavut
Options et Recommandations
Chapitre 2. Protection et Préservation de
l'Environnement

2.2.17 Aires de caribous de
Peary

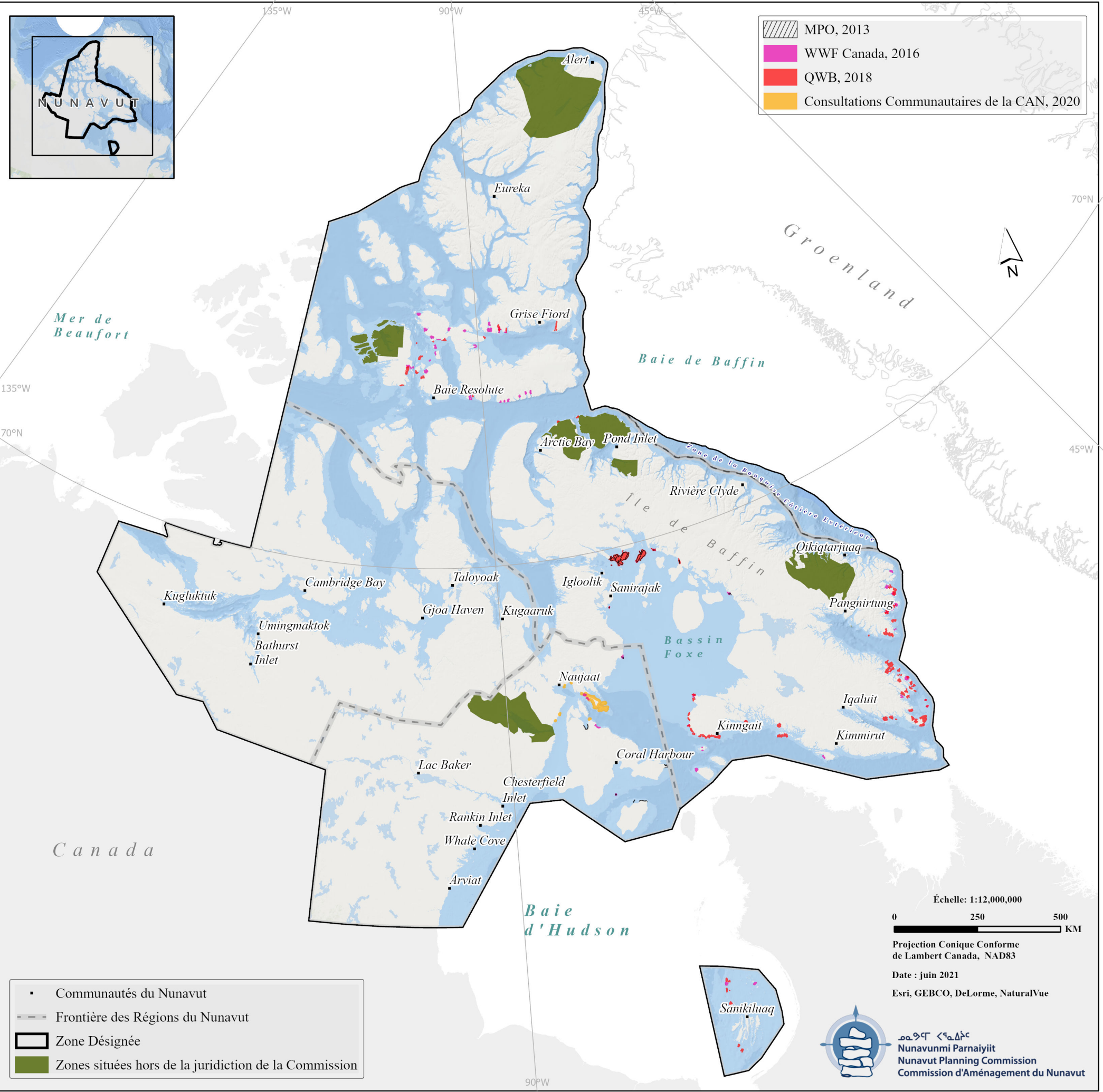




2.3.6 Zone de Mise-bas des Ours Polaires

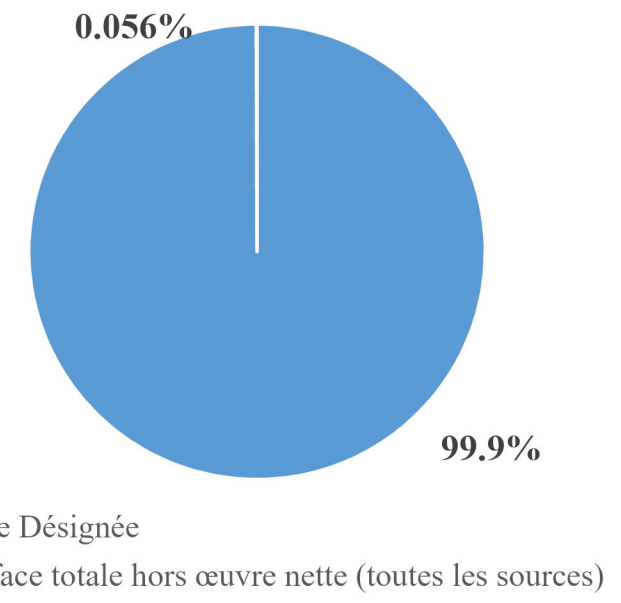


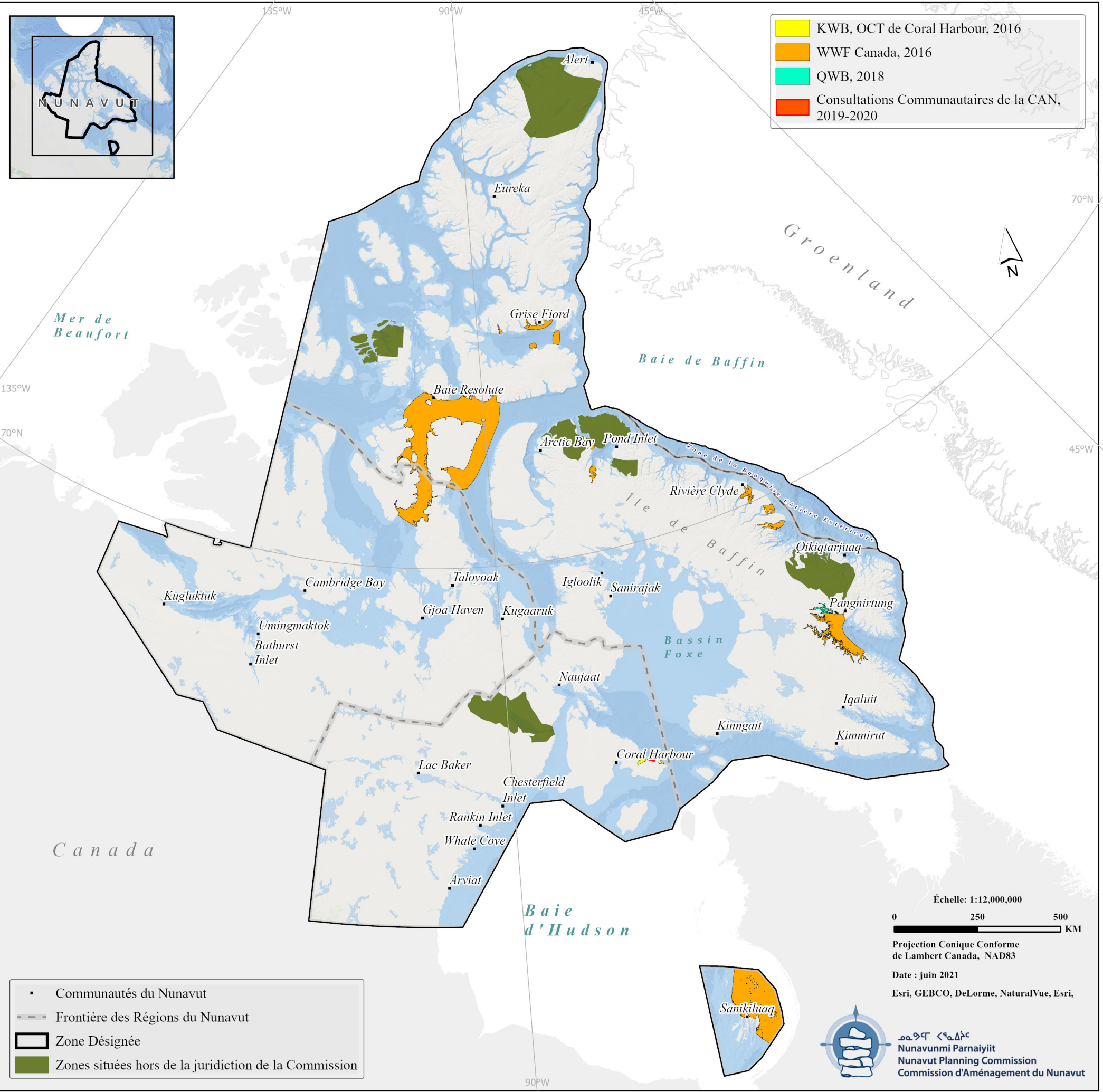
- Zone Désignée
- Surface totale hors œuvre nette (toutes les sources)



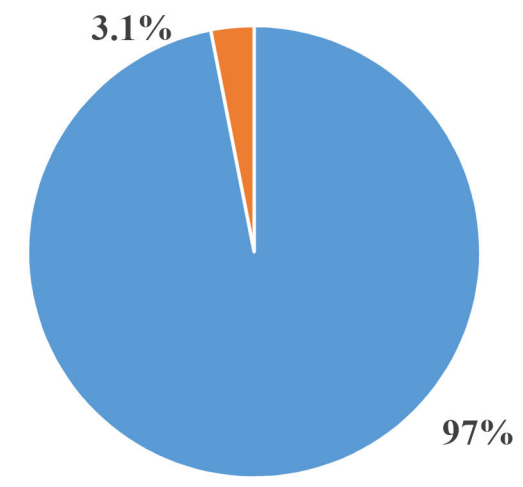
Plan d'Aménagement du Nunavut
Options et Recommandations
Chapitre 2. Protection et Préservation de
l'Environnement

2.4.5 Échoueries Terrestres des Morses

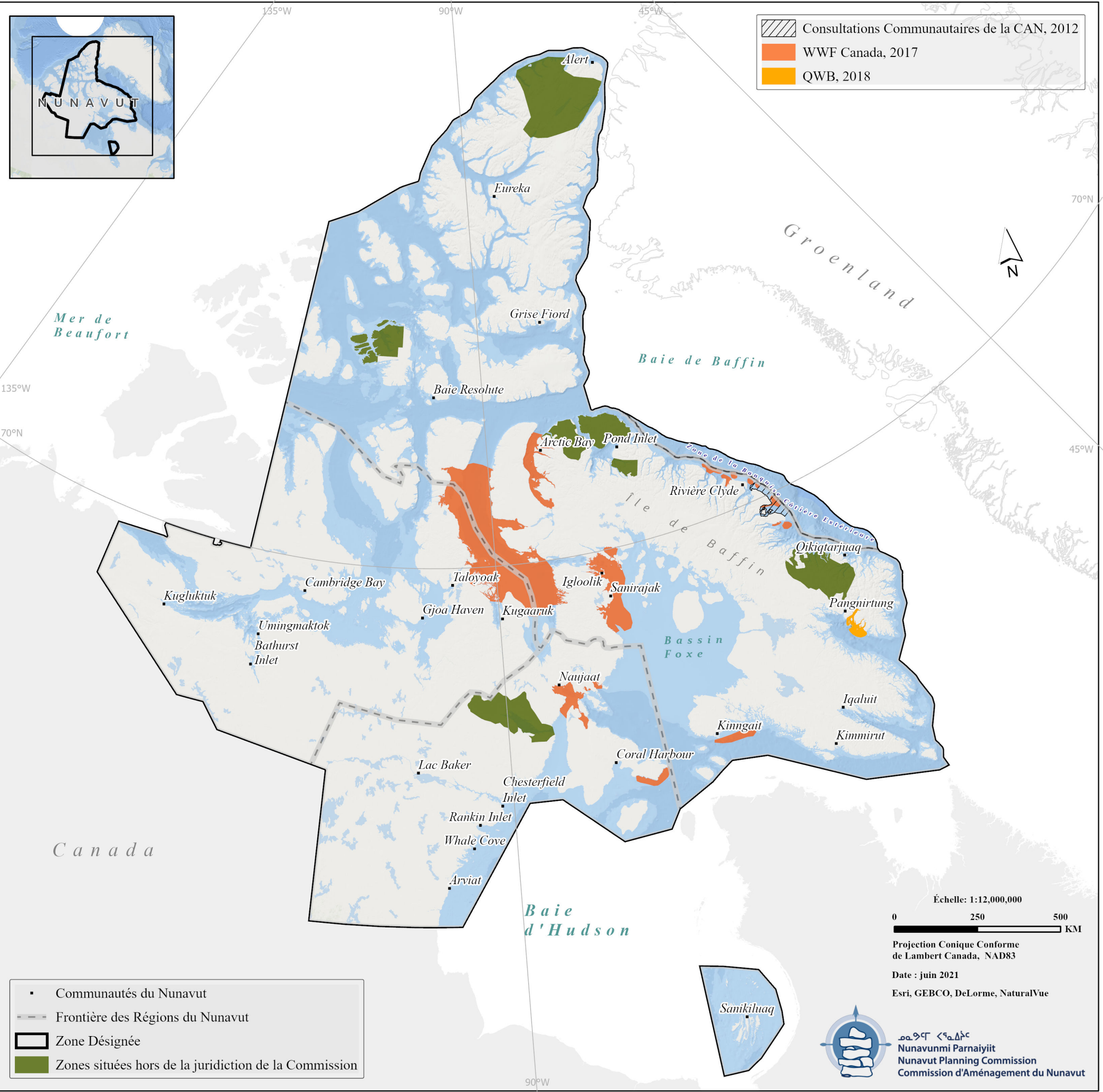




2.5.3 Zones de Mise-bas des Bélugas

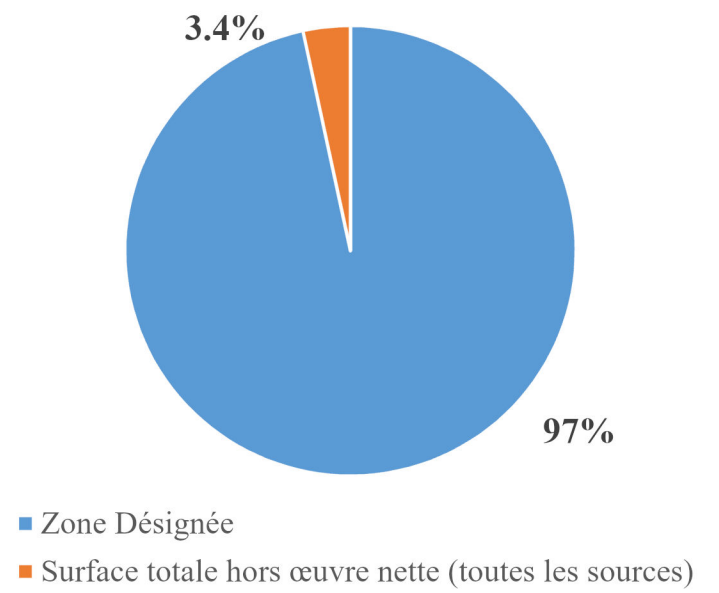


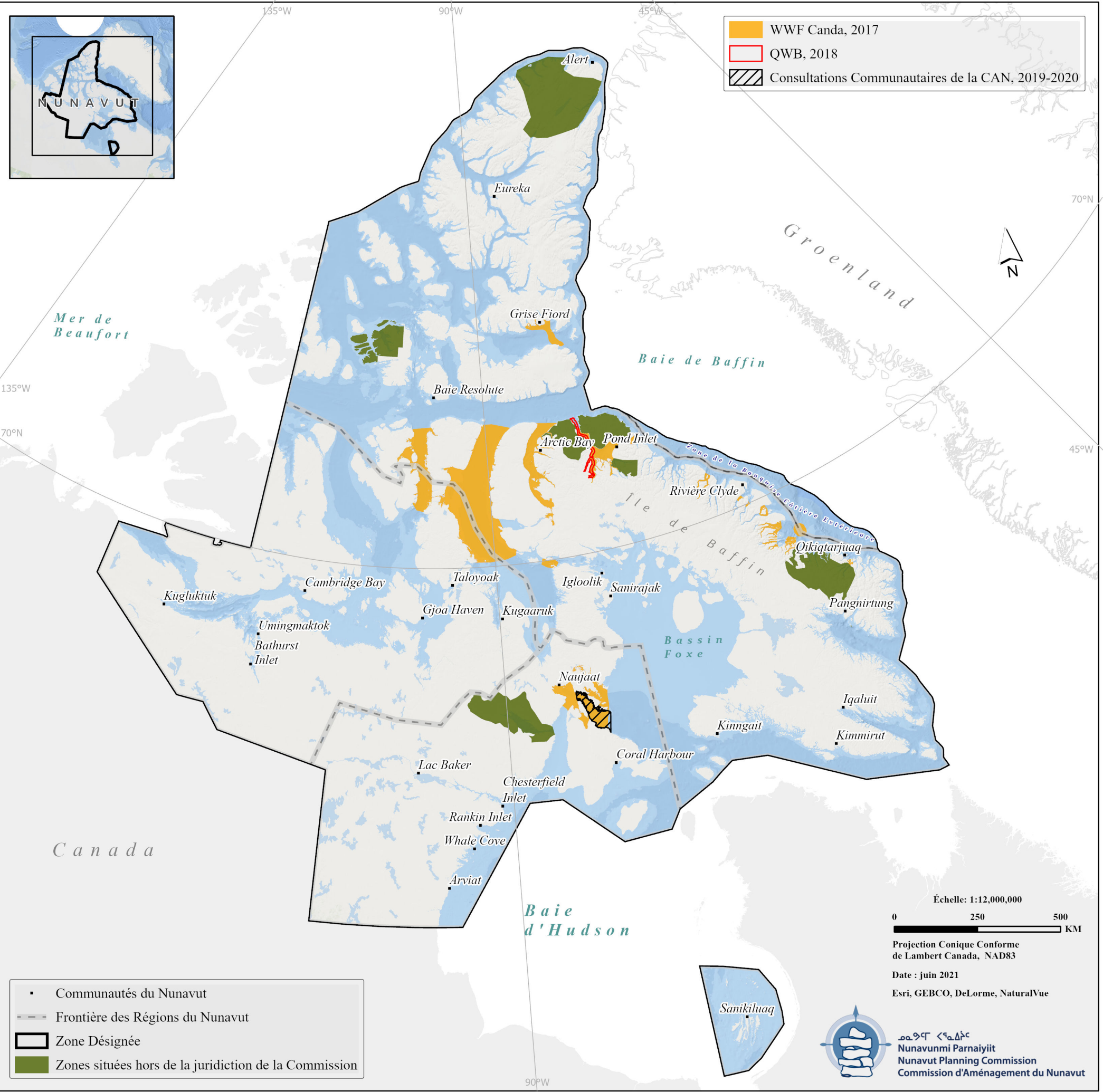
- Zone Désignée
- Surface totale hors œuvre nette (toutes les sources)



Plan d'Aménagement du Nunavut
Options et Recommandations
Chapitre 2. Protection et Préservation de
l'Environnement

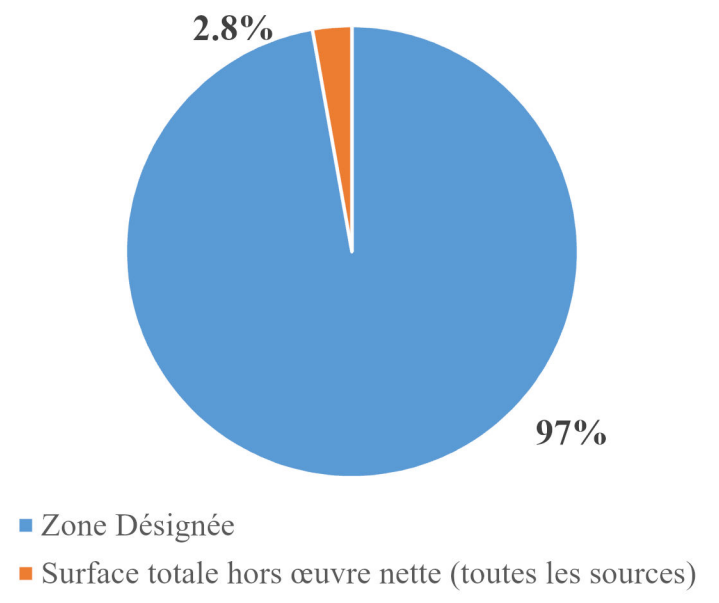
2.5.5 Zones de Mise-bas de la Baleine Boréale





Plan d'Aménagement du Nunavut
Options et Recommandations
Chapitre 2. Protection et Préservation de
l'Environnement

2.5.6 Zones de mise-bas du
Narval





MPO, 2010

- Communautés du Nunavut
- Frontière des Régions du Nunavut
- Zone Désignée
- Zones situées hors de la juridiction de la Commission

Iqaluit

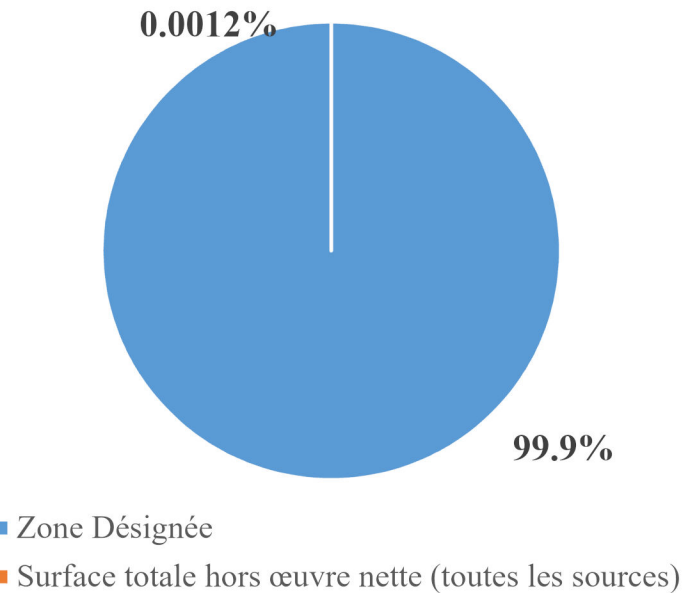
Kimmirut

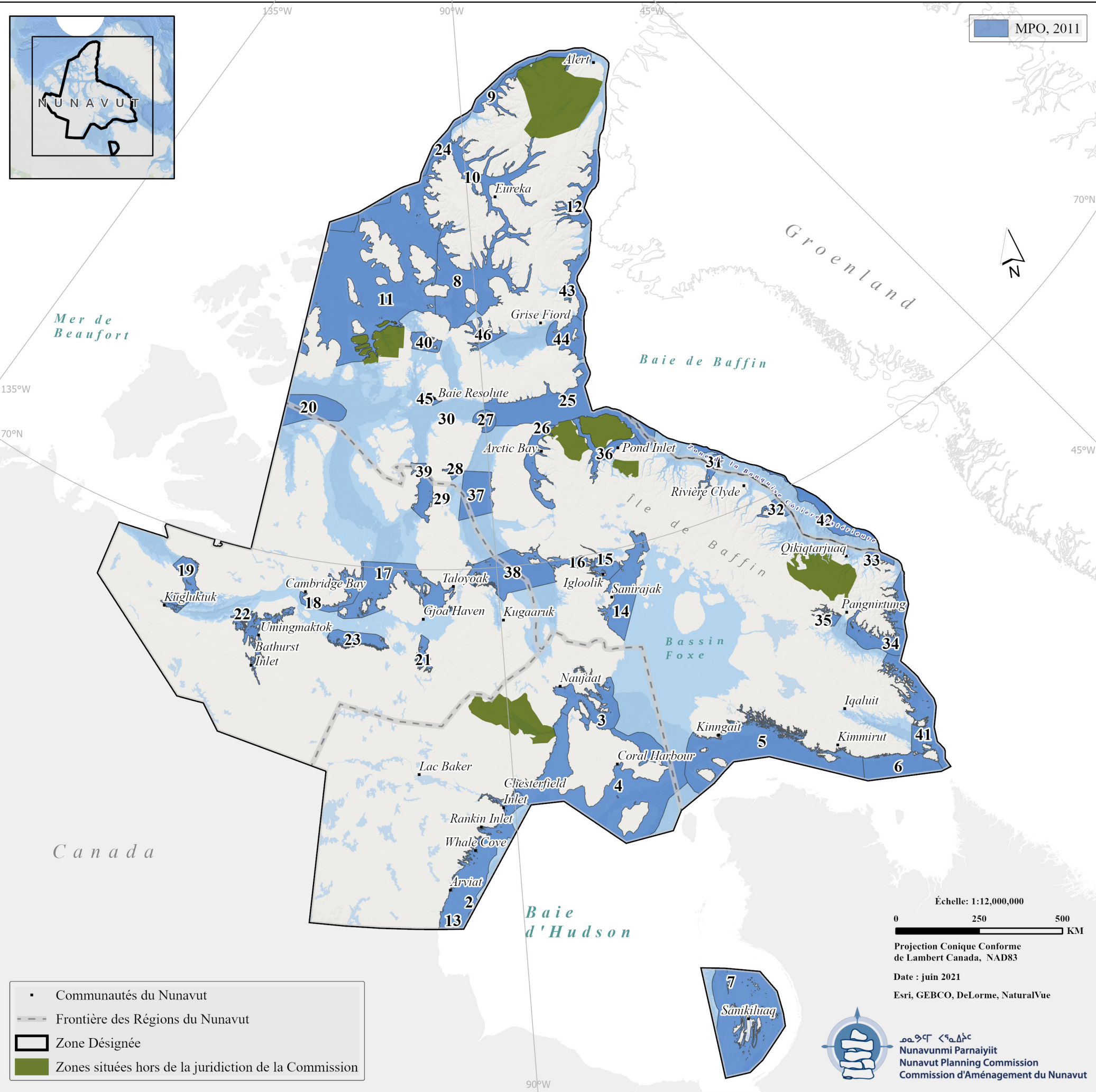
Échelle: 1:1,450,000
0 30 60 KM
Projection Conique Conforme
de Lambert Canada, NAD83
Date : juin 2021
Esri, GEBCO, DeLorme, NaturalVue



ᓄᓇᓂᓄᓐ ᐸᓐᓇᓂᓄᓐ
Nunavunmi Parnaiyiit
Nunavut Planning Commission
Commission d'Aménagement du Nunavut

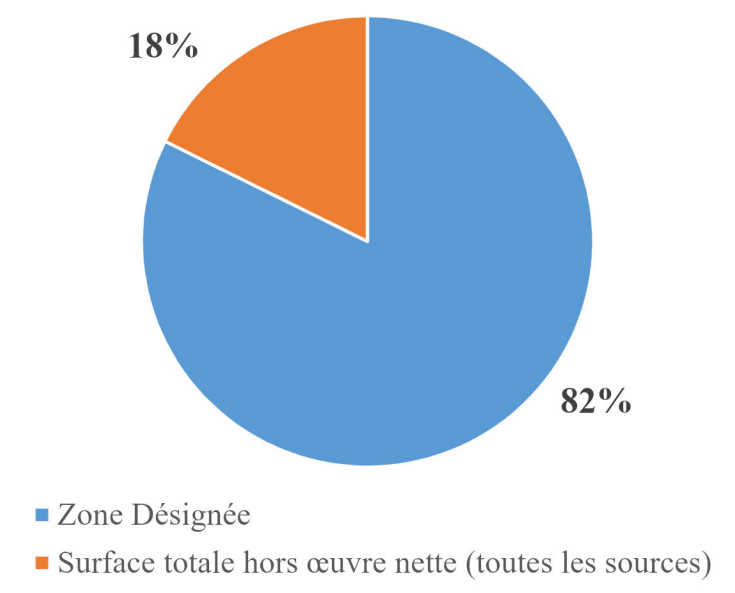
Plan d'Aménagement du Nunavut
Options et Recommandations
Chapitre 2. Protection et Préservation de
l'Environnement
2.6.4 Lacs de la Morue Franche

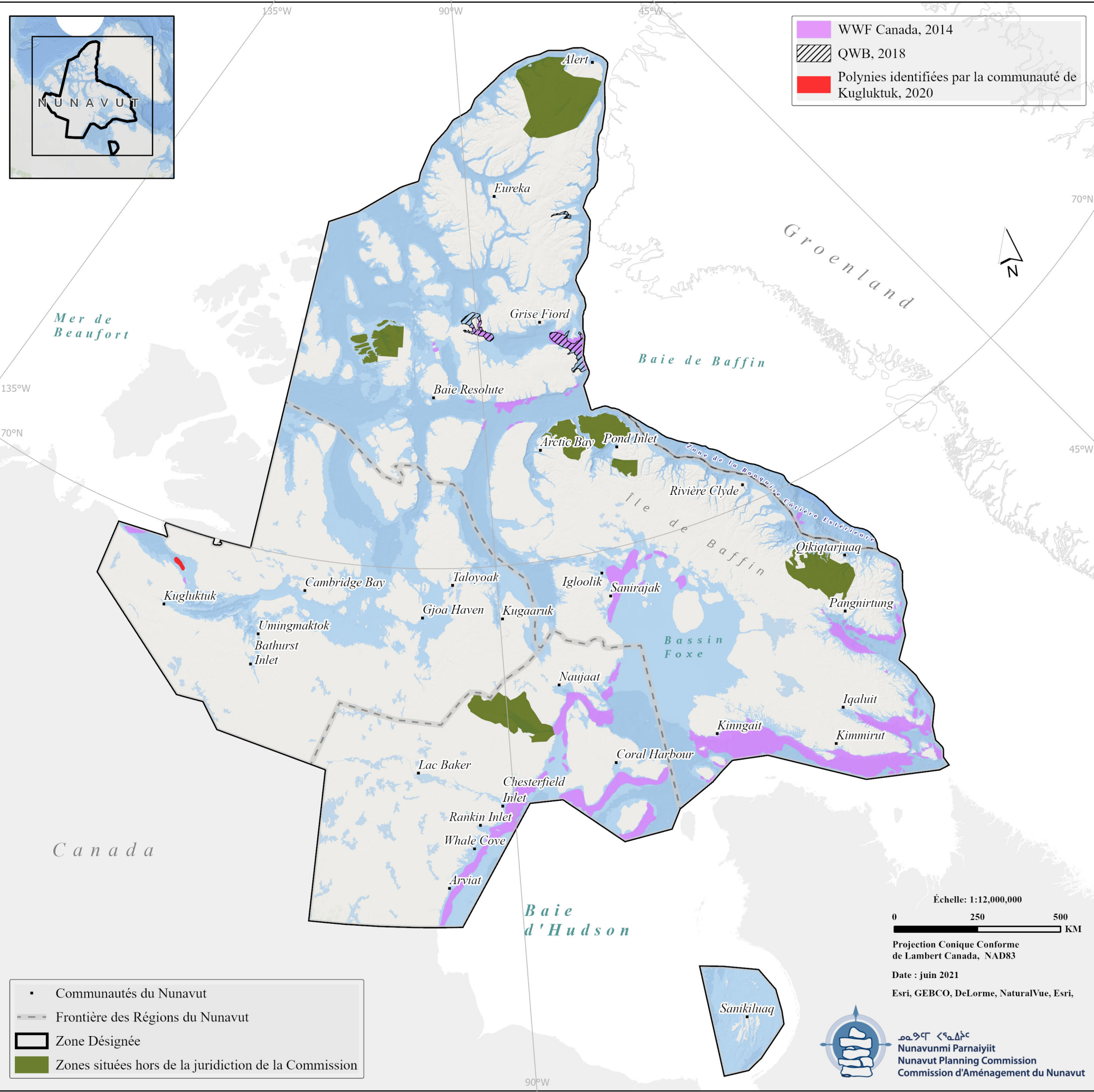




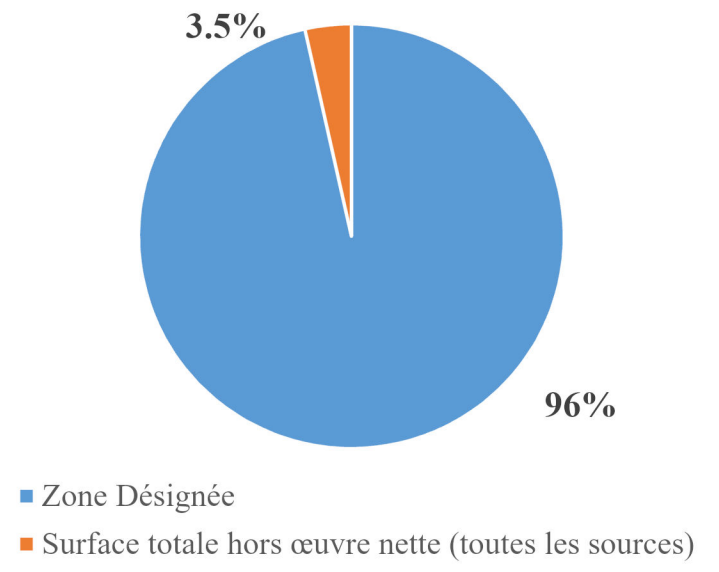
Plan d'Aménagement du Nunavut
Options et Recommandations
Chapitre 2. Protection et Préservation de
l'Environnement

2.7.3 Zones Écologiquement et
Biologiquement Significatives

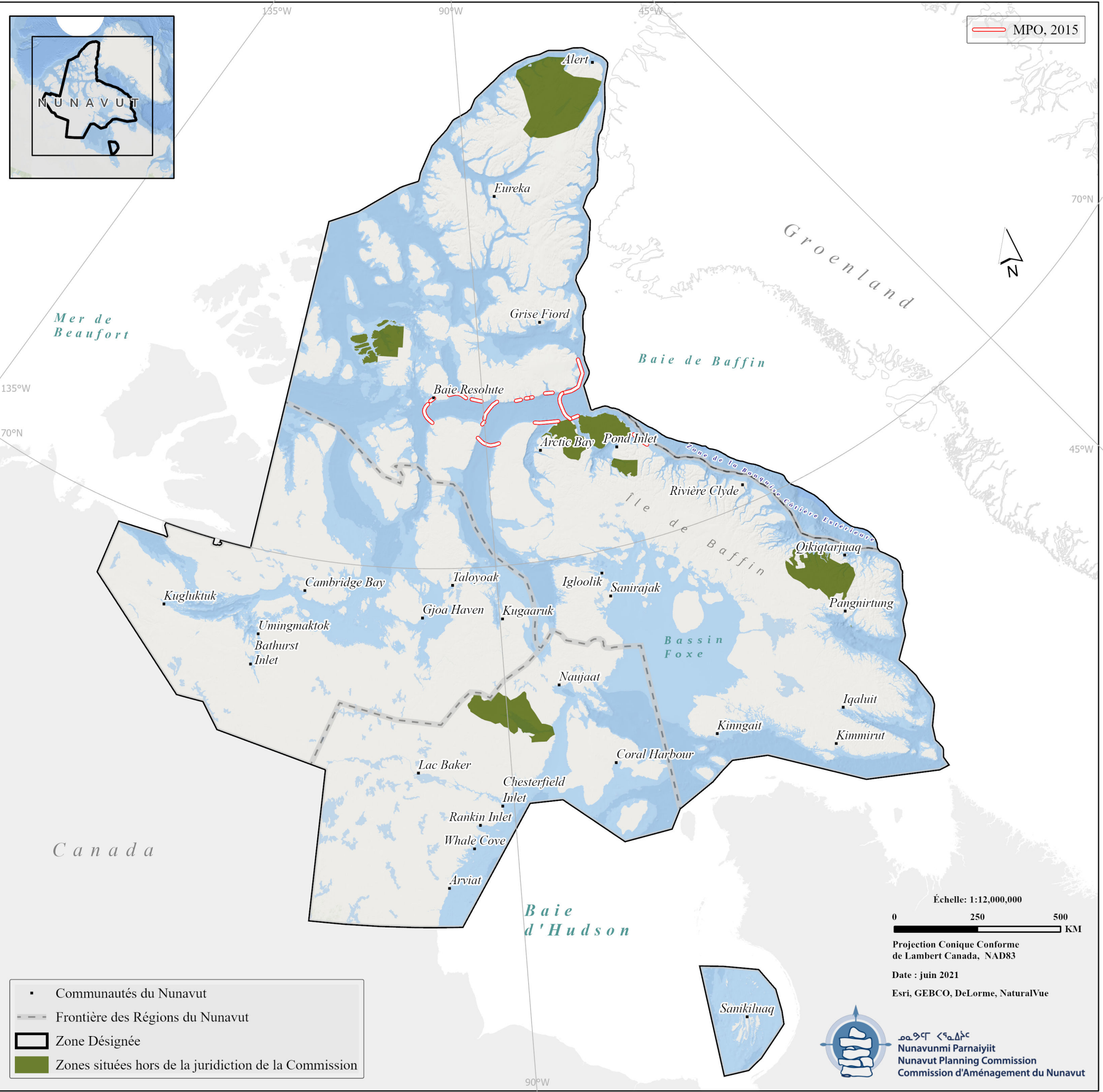


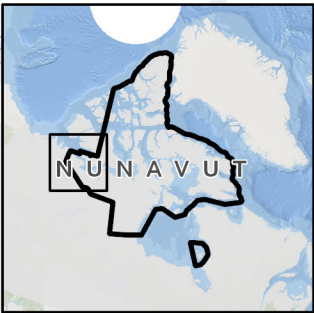


Plan d'Aménagement du Nunavut
Options et Recommandations
Chapitre 2. Protection et Préservation de
l'Environnement
2.7.4 Polynies

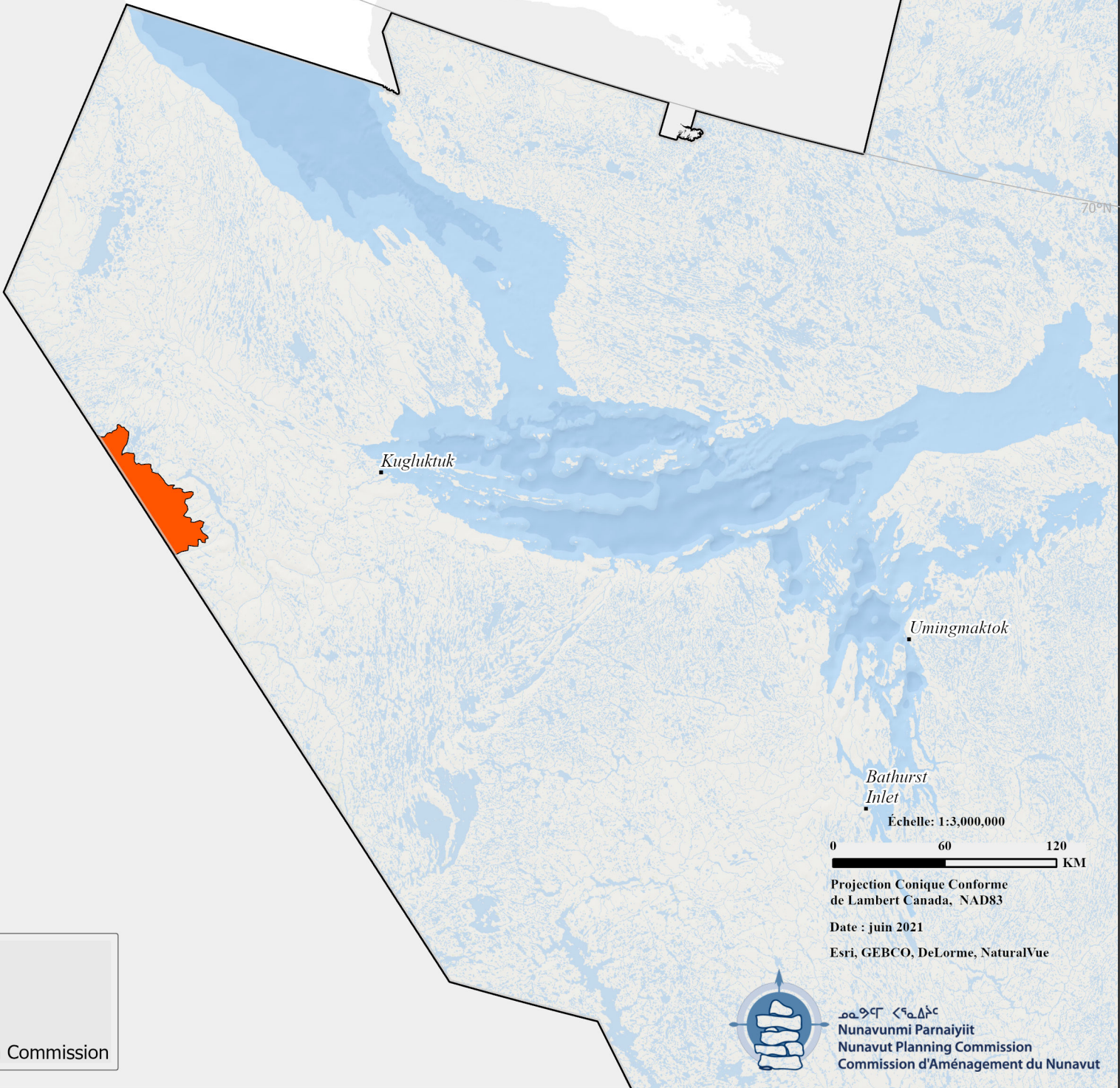


2.7.5 Limites de la Banquise



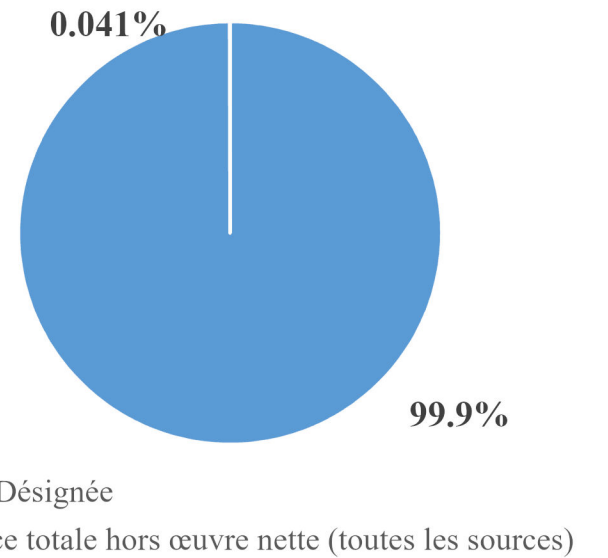


Consultations Communautaires de la CAN, 2009



Plan d'Aménagement du Nunavut
Options et Recommandations
Chapitre 2. Protection et Préservation de
l'Environnement

2.8.3 Bassin Versant Hydrographique du Grand Lac de l'Ours



- Zone Désignée
- Surface totale hors œuvre nette (toutes les sources)

C a n a d a

- Communautés du Nunavut
- Frontière des Régions du Nunavut
- Zone Désignée
- Zones situées hors de la juridiction de la Commission



ᑎᓄᓐᓂᓐ ᑭᓄᓐᓂᓐ
Nunavunmi Parnaiyiit
Nunavut Planning Commission
Commission d'Aménagement du Nunavut

Échelle: 1:3,000,000
0 60 120 KM
Projection Conique Conforme
de Lambert Canada, NAD83
Date : juin 2021
Esri, GEBCO, DeLorme, NaturalVue

